



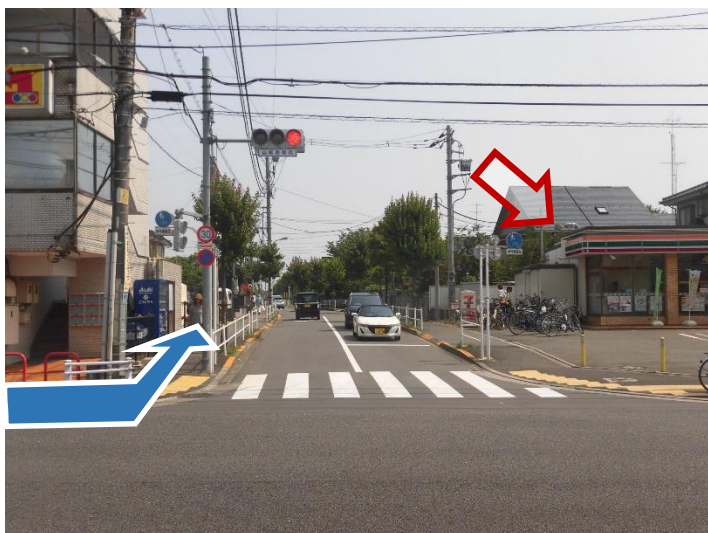
新小平駅の駅前です。右手の歩道を進みます。



青梅街道を横断します



「庄や」の角を左折し、直進します。
この通りは山王通りです。



ここから約1km、道なりに直進します。
※右手にコンビニ（セブンイレブン）があります。



新小平駅から約500m

たかの街道と交差する小平四小北交差点に出ます。信号を渡り、そのまま直進します。

※ここから通りの名称が四小通りに変わります。また、しばらく下り坂になります。

画面左側、信号の先の公園は山王南公園です。信号の奥の電柱に放送大学東京多摩学習センターの道案内（「この先500m」）があります。



新小平駅から約690m

坂を下りきると、交差点になります。信号を渡りそのまま直進します。

※右手にコンビニ（サークルKサンクス）があります。また、ここから先はしばらく上り坂になります。



新小平駅から約930m

坂を概ね登り切ると、学園中央通りと交差する学園西町交差点です。信号を渡りそのまま直進します。

※信号を渡ってすぐ、左側の電柱に放送大学東京多摩学習センターの道案内（「2つ目角左曲る」）があります。



新小平駅から約1100m

二つめの交差点（四小通りと一ツ橋北通りが交差）を左折します。

※画面左側の「山福商店」の看板が目印です。



一ツ橋北通りを東に直進します。
※右手側に「多満自慢」の看板が見えます。




新小平駅から約1300m

四小東通りと交差します。そのまま東に進みます。
ここから先、右手側は学習センターのある一橋大学
小平国際キャンパスの敷地になります。
※画面右側、放送大学東京多摩学習センターの案内
板が目印です。




しばらく進むと北門に着きます。
※画面右側黄色い支柱の手前の電柱に放送大学東京
多摩学習センターの道案内（「この門右入る」）があり
ます。
画面左側上方「歯科はまだ」の看板が目印です。



新小平駅から約1500m

北門からキャンパス敷地に入ります。
正面左側の建物に「放送大学」の文字が見えます。



そのまま敷地内を直進します。左手奥に見えるのが放送大学東京多摩学習センターのある建物です。
(3階窓に「放送大学」の案内があります)



建物に沿って左折、



建物に沿って更に進むと、



新小平駅から約1700m

建物正面です。多摩学習センターは3階と4階になります。(事務室は3階です)